

Andreas Jentzsch
Axel Jentzsch-Rabl
Andreas Riesner

NORTHLAND
PROFESSIONAL



Skitourenführer

Österreich **Band 1**

Die schönsten Skitouren vom Großglockner bis Wien

- *Band 1: Salzburg, Steiermark, Oberösterreich und Niederösterreich*
- *Schneeberg-Spezial (Film und Tourenbeschreibungen vom Paradeskiberg der Wiener)*
- *Skitourenfilme, Lawinenlehrfilm und GPS-Daten auf DVD-ROM*
- *TOURENBLÄTTER auf der DVD-ROM im Buch!*

3. Auflage
Mehr als 500
Skigipfel;
8 Filme!








Alpinverlag
Jentzsch-Rabl



Empfohlen vom Verband
der Österreichischen
Berg- und Skiführer



Tourenübersicht


Schitouren				Diff.					Seite
A Glocknergruppe									
● Figerhorn	900	2,5 Std.	HW/FJ	II	mittel	S	J	J	34
● Weißer Knoten	940	3 Std.	HW/FJ	II	mittel	S, W	J	N	35
● Großglockner	bis 1880	bis 6,5 Std.	FJ	III-IV	hoch	S,N	J	N	36
● Hohe Riffel, Johannsberg	bis 1090	bis 4,5 Std.	FJ	II-III	mittel	alle	J/N	J	41
● Spielmann, Kloben	bis 900	bis 3 Std.	FJ	II-III	mittel	alle	J/N	J	41
● Gr. Bärenkopf, Klockerin	bis 2300	6,5-8 Std.	FJ	IV	hoch	S,O,W	N	N	42
● Gr. Wiesbachhorn	3000	8 Std.	FJ	IV	hoch	S,O,W	N	N	42
● Hoher Tenn	2420	6,5 Std.	FJ	IV	hoch	O	J	N	44
● Imbachhorn	1720	bis 4,5 Std.	HW/FJ	III	mittel	S - O	N	N	45
B Goldberggruppe und Raurisertal									
● Schwarzkopf	1600	4,5 Std.	HW/FJ	III	mittel/hoch	N-NO	J	N	46
● Drei Brüder - Schafelkopf	1250	3 Std.	FJ	III	mittel/hoch	N	J	N	47
● Ritterkopf	1780	4,5-5 Std.	FJ	IV	hoch	O,S	J	N	48
● Hocharn, Hoher Sonnblick	bis 1700	4,5-5 Std.	FJ	III	hoch	N,O,S	J	N	50
● Alteck, Kolmkarspitz	bis 1390	bis 3,5 Std.	FJ	II-III	mittel/hoch	N-W	J	N	52
● Silberpfennig	1050	3,5 Std.	HW-FJ	II-III	mittel/hoch	W,S,O	N	N	54
● Baukogel - Normalanstieg	1330	3 Std.	HW	II	kaum/mittel	N-O	N	J	56
● Rührkübel	1400	3,5 Std.	HW	II-III	mittel	W,N	J	J	57
C Goldberggruppe Gasteinertal									
● Tagkopf - Kokaseralm	1250	3 Std.	HW	II	kaum	O,N	J	J	58
● Hahnbalzköplf - Amoser-Hochalm	1000	2,5 Std.	HW	I	kaum	O,N	J	J	58
● Kalkbretterkopf, Türchlwand	bis 1390	3-3,5 Std.	HW-FJ	II-III	mittel/hoch	N,S,O	N	N	60
● Schareck - Ostflanke	1550	4,5 Std.	FJ	IV	hoch	O,N	J	N	62
● Vorderer Geißlkopf	1400	4 Std.	FJ	III-IV	mittel/hoch	NW	N	N	64
D Radstädter Tauern - Groß- u. Kleinarl									
● Gabel (Kitzstein), Penkkopf	bis 1235	3 Std.	HW	II	kaum/mittel	W,S	J	N	66
● Schöderhorn, Mureck	bis 1435	4 Std.	HW	II-III	mittel	NW,O	J	N	68
● Keeskogel - Gstößkar	1840	5 Std.	FJ	III	mittel/hoch	N,NO	N	N	70
● Mandlkopf, Plattenkogel	bis 1400	4 Std.	FJ	III	mittel/hoch	NO	J	N	72
● Spielkogel - Aschleitalm	1114	3 Std.	HW	II	mittel/hoch	NO	J	N	74
● Karlkogel, Kreuzeck	bis 1050	2,5-3 Std.	HW	II	mittel	N-NW	N	N	76
● Filzmooshörndl, Loosbichl	bis 1210	2-3,5 Std.	HW	II	mittel/hoch	N,NW	N	J	78
● Gamskarkogel, Frauenkogel	bis 1260	3-4 Std.	HW/FJ	II	mittel/hoch	N,NW	N	J	80
● Penkkopf	1000	2,5 Std.	HW	II	kaum	NO,SO	N	J	82
D Radstädter Tauern - bis Obertauern									
● Balonspitze, Wabenspitze	bis 1300	3-4 Std.	HW/FJ	II-III	mittel	NO	N	N	84
● Weißbeck, Felskarspitze	bis 1370	3-4,5 Std.	FJ	III	mittel/hoch	NO	N	N	85
● Seeköpfel, Silberplatten	bis 1200	2,5-4 Std.	FJ	II-III	mittel/hoch	O-N	N	N	85
● Mosermandl, Windischkopf	bis 1320	4-5 Std.	FJ	III-IV	mittel/hoch	S, SW	J	N	87
● Kl. Mosermandl, Schlierspitz	bis 1170	3,5 Std.	HW/FJ	II-III	mittel	alle	J	N	88
● Wurmhöhe, Taferlnock, Labspitze	bis 1000	2-3 Std.	HW/FJ	II-III	mittel	alle	J	N	88
● Liebesack, Benzegg, Schilchegg	bis 1200	2-3,5 Std.	HW/FJ	II-III	mittel	O, S	N	N	89
● Taferlnock, Kesselkopf	bis 1175	3-4 Std.	HW/FJ	II-III	mittel	N	J	N	90
● Strimskogel, Hinteres Labeneck	bis 900	2-3 Std.	HW	II-III	kaum/mittel	N, W, S	J	N	92

Tourenübersicht

Schitouren







				Diff.					Seite
D Radstädter Tauern - bis Obertauern									
● Lackenkogel	1140	3,5 Std.	HW	II	kaum/mittel	N	N	J	93
● Glöcknerin	780	2,5 Std.	FJ	III	mittel/hoch	N, W	J	N	94
● Spirzinger, Spaizeck	800	2,5 Std.	HW/FJ	II	kaum/mittel	N, O, S	J	J	95
● Kesselkopf, Kleiner Pleißlingkeil	bis 1150	2-3,5 Std.	HW/FJ	II-III	kaum/mittel	O, N	J	J	95
● Viertleck, Schwarzzeck	bis 1400	3,5-6 Std.	HW/FJ	II-III	mittel	O-N	N	N	97
● Lackenspitze	1230	4 Std.	HW/FJ	III	mittel/hoch	NO	N	N	98
● Weißeneck	1330	4,5 Std.	HW/FJ	III	mittel/hoch	NO	N	N	99
E Berchtesgadener Alpen									
● Hoher Göll, Hohes Brett	bis 1400	bis 4,5 Std.	FJ	III-IV	mittel	N-SW	N	N	100
● Kleine Reibn - Schneibstein	1570	6 Std.	HW-FJ	II-III	mittel	N,W	N	N	102
● Gr. Reibn - Schneibstein	3350	2 Tage	HW-FJ	III	mittel/hoch	alle	N	N	104
● Watzmannkind, Skischartl	bis 1475	4 Std.	FJ	II	mittel	N,NO	N	N	108
● Gugel, Hoheck	bis 2010	bis 5,5 Std.	HW-FJ	II-IV	mittel/hoch	N,NW	N	N	110
● Hocheisspitze	1600	4,5 Std.	FJ	III	mittel/hoch	NW	J	N	112
● Kammerlinghorn	1505	4 Std.	HW-FJ	III	mittel	S,SW,N	N	N	114
● Seehorn	1350	4 Std.	HW-FJ	II-III	mittel	NW	N	N	116
● Marterlkopf, Selbhorn	bis 1760	4,5-5 Std.	FJ	III-IV	hoch	SW-N	N	N	118
● Lausköpfe Südostflanke	1000	2,5 Std.	FJ	III	hoch	SO	J	N	120
● Hochkönig Normalweg	1550	4,5-5 Std.	FJ	III	mittel/hoch	SO-O	N	J	122
● Hochkönig Birgkar	1640	4 Std.	FJ	IV	hoch	SO,S	N	N	124
F Dientener Grasberge									
● Schönwieskopf	965	2,5 Std.	HW	I-II	mittel	SW	J	J	126
● Schwalbenwand	1130	3 Std.	HW	II	mittel	NO,N	J	N	128
● Hochkasern, Marbachhöhe	bis 1100	3 Std.	HW	II-III	mittel	NO,N	N	J	130
● Grinnköpfl, Klingspitz	bis 1020	2 - 2,5 Std.	HW	II-III	mittel	NO,N,SO	N	N	132
G Tennengebirge									
● Eiskogel	1360	3,5 - 4 Std.	FJ	II	mittel	W,S	J	N	134
● Korein	900	2 Std.	HW	II	kaum/mittel	NO	J	J	136
● Hochkarfelderköpfe - Südanstieg	1330	3,5 Std.	HW-FJ	II-III	mittel	S,SO	J	N	137
● Fritzerkogel, Hochkarfelderköpfe	bis 1460	4 Std.	FJ	III	mittel/hoch	N,W	N	N	138
● Bleikogel - Tricklalm	1730	4,5 Std.	FJ	III-IV	mittel/hoch	N	N	N	140
● Überschreitung d. Tennengebirges	1700	5,5 Std.	FJ	II-III	mittel/hoch	S,SO,N	N	N	142
● Scheiblingkogel	1700	5,5 Std.	FJ	II-III	mittel/hoch	S,SO,N	N	N	142
H Salzkammergutberge									
● Durchquerung Osterhorngruppe	2530	9-11 Std.	HW	III	mittel/hoch	alle	N	N	144
● Zwölferhorn, Pöllsteinhöhe	bis 970	2-2,5 Std.	HW/FJ	II	kaum/mittel	N-O	J	J	148
● Loibersbacher Höhe	710	2 Std.	HW/FJ	II	kaum/mittel	N, W	J	J	148
● Regenspitz, Gennerhorn	bis 930	2,5-3 Std.	HW/FJ	II-III	mittel	N, NW	J	J	150
● Königsberger Horn	870	2,5 Std.	HW/FJ	II	mittel	NW	J	J	150
● Hoher Zinken	960	2,5-3 Std.	HW	II	mittel	NW	N	N	152
● Gamsfeld, Braunedlkogel	bis 1180	3 Std.	FJ	II-III	mittel/hoch	S, SW	J	N	153
● Braunedlkogel - Postalm	730	2 Std.	HW/FJ	III	mittel/hoch	NW	J	N	154
● Labenberg	480	1,5 Std.	HW/FJ	I-II	kaum	O	N	J	156
● Rettenkogel	1220	3-4 Std.	HW/FJ	III	mittel	NW	N	N	157
● Feuerkogel, Elferkogel	bis 1130	2,5-3 Std.	HW/FJ	II-III	kaum	NO	J	J	158

Tourenübersicht




































Schitouren				Diff.					Seite
H Salzkammergutberge									
Leonsberg	1270	3-3,5 Std.	HW	II	kaum	N	N	N	160
Hoch Kalmberg	bis 1060	3-3,5 Std.	HW	II-III	mittel/hoch	N, S, O	N	N	162
Sandling	850	2-2,5 Std.	HW/FJ	II-III	mittel	NO	N	N	164
Hoher Sarstein	1000	2-3 Std.	FJ	III-IV	hoch	NO	J	N	165
Großer Höllkogel	340	1 Std.	HW/FJ	II	kaum	NO	N	J	166
Überschreitung Höllengebirge	bis 600	7 Std.	HW/FJ	II-III	hoch	N, O, W	N	J	166
I Oberösterr. Voralpen									
Schwarzkogel, Wasserklotz	bis 570	1,5-2 Std.	HW	II	kaum	W, SW	J	J	168
Schafkogel	610	2 Std.	HW	II	kaum	NO	J	J	168
Kasberg	1190	3,5 Std.	HW	II	kaum/mittel	O	N	J	169
Burgspitz	1010	3 Std.	HW	II	mittel	N, O	N	J	170
Ennsberg	950	2,5-3 Std.	HW	II	kaum	O	J	J	171
Almkogel	990	3 Std.	HW/FJ	II	mittel	SO	N	J	171
J Dachstein									
Hint. Seekarwand	920	2,5-3 Std.	HW	II	kaum	W	N	N	172
Gr. Weitkarschart'n, Mitterkogel	bis 1190	3-4 Std.	FJ	II-III	mittel	N, O	N	N	172
Strichkogel	1000	2,5 Std.	HW/FJ	II-III	mittel	SW	J	N	173
Kamplbrunn (Kampl)	960	2-2,5 Std.	HW/FJ	I-II	kaum	W	N	N	174
Eiskarschneid, Leckkogel	bis 900	2-2,5 Std.	HW/FJ	II-III	mittel/hoch	S, W	J	N	176
Windlegerscharte	1280	4 Std.	FJ	III	hoch	S, O	J	N	176
Hoher Dachstein - Südseite	bis 470	2-2,5 Std.	HW/FJ	II-III	kaum/hoch	alle	J	J	178
Scheichenspitze	470	2,5 Std.	HW/FJ	II-III	kaum/hoch	alle	J	N	178
Dachstein Umrundung	1600	8-9 Std.	FJ	III-IV	mittel/hoch	alle	N	N	182
Hoher Dachstein - Nordseite	bis 1000	4-5 Std.	HW/FJ	I-II	kaum/mittel	N, O	N	J	184
Speikberg	320	1,5 Std.	FJ	II-III	mittel	W, S, N	J	N	189
Grimming	1750	5-7 Std.	FJ	IV-V	hoch	S-O	N	N	190
K Totes Gebirge									
Vord.- u. Hint. Schwarzmooskogel	bis 360	2 Std.	HW/FJ	I-II	mittel	S	N	J	192
Grießkogel	460	3 Std.	HW/FJ	II	mittel	S	N	J	192
Totes Gebirge Überschreitung	bis 2500	4-5 Tage	FJ	I-III	mittel/hoch	alle	N	N	193
Elm	1400	4,5 Std.	HW/FJ	II-III	mittel	SW, S	N	N	194
Salzofen, Wildgössl	bis 1450	3,5-5 Std.	HW/FJ	II-III	mittel	SW	N	N	194
Kampl	880	2-2,5 Std.	HW	II	kaum	S	N	J	196
Großes Tragl, Almkogel, Rosskogel	bis 950	2,5-4 Std.	HW/FJ	II-III	mittel	S-O	N	J	198
Kleiner Priel	1550	4,5 Std.	FJ	III	mittel/hoch	S, SO	J	N	200
Großer Priel, Schermberg	bis 1950	3,5-8 Std.	FJ	III	mittel/hoch	O, S, W	J	N	202
Großer Brieglersberg	1420	4,5 Std.	FJ	II-III	mittel	NO, S	J	N	204
Steinerspitz	550	1,5 Std.	HW	II	kaum	NW	J	J	205
Warscheneck, Wilde	bis 1630	3-5 Std.	HW/FJ	II-III	kaum/mittel	N, NO	J	J	206
Py. Kampl, Rote Wand, Stubwiesw.	bis 500	bis 2,5 Std.	HW/FJ	II-III	kaum/mittel	S, O, N	J	J	207
Angerkogel	1090	3-4 Std.	HW/FJ	II-III	kaum/mittel	O	N	J	209
L Schladminger Tauern									
Kleines Gurpitscheck	1260	4 Std.	HW/FJ	II	mittel	O, N	N	N	210
Gensgitsch, Zechnerkarspitze	bis 1120	3-3,5 Std.	HW/FJ	II	kaum/mittel	S-O	J	J	211

Tourenübersicht

Schitouren

				Diff.					Seite
L Schladminger Tauern									
● Gumma	1140	3 Std.	HW/FJ	II	mittel	SO	J	J	212
● Gstoder	bis 980	2,5 Std.	HW	II	kaum/mittel	NW, SO	J	J	214
● Preber	1230	4 Std.	FJ	II	mittel	S	J	N	215
● Tockneralm	1040	3 Std.	HW/FJ	II	mittel	S	J	J	216
● Arfeld, Rupprechtseck	bis 1220	3,5 Std.	FJ	II-III	mittel	S, SW	N	N	217
● Feldeck	1130	3,5 Std.	HW/FJ	II-III	mittel	S, SW	J	N	217
● Wasserfallspitze	1460	5,5 Std.	HW/FJ	III	mittel/hoch	N, O, W	N	N	219
● Hochwildstelle	1700	5,5-6 Std.	FJ	III	mittel/hoch	NO, SO	N	N	220
● Schusterstuhl	1170	3,5 Std.	FJ	II-III	mittel/hoch	NW	N	J	220
● Schöneck	1470	5 Std.	FJ	III	mittel/hoch	N, O, W	N	N	222
● Karlspitz, Spateck	bis 1340	3,5-4 Std.	HW	II-III	mittel	N, O, S	J	N	223
● Dromeisspitz	1120	3,5 Std.	HW	II-III	mittel	N, O, S	J	N	223
● Großer Knallstein, Schönwetter	bis 1470	3-5 Std.	HW/FJ	II-III	mittel/hoch	SO-SW	J	N	224
● Badstubenspitz	950	2,5 Std.	HW/FJ	II-III	mittel	W, SO	J	N	224
● Unholdingspitze, Schafdach	bis 1190	bis 4 Std.	HW/FJ	II-III	mittel/hoch	SW, NO	N	N	225
● Hornfeldspitze, Deneck St. Nikolai	bis 1310	bis 4,5 Std.	HW/FJ	II-III	mittel/hoch	S-N	N	N	225
● Schöderkogel, Eisenhut	bis 1230	3,5-4 Std.	FJ	II-III	mittel/hoch	O, N	J	N	226
● Deneck, Sauofen	bis 1055	3,5-4 Std.	FJ	III	mittel/hoch	O, SO	J	N	226
M Wölzer Tauern									
● Gumpeneck, Plöschmitzinken	bis 1320	3,5-4 Std.	FJ	II-III	mittel/hoch	N- O	N	N	228
● Lämmertörkopf, Mörsbachspitz	bis 1060	3-3,5 Std.	FJ	II-III	mittel/hoch	N-O	N	N	228
● Gumpeneck - Gumpenkar	1280	3,5-4 Std.	HW/FJ	II	mittel	N, W, S	N	J	229
● Plannerseekarsp., Hochrettelstein	bis 630	1,5-3 Std.	HW/FJ	II-III	mittel	SW, S	J	N	230
● Karlspitze - Planneralm	510	1,5 Std.	HW/FJ	I-II	mittel	N, O	J	J	230
● Hühnerneck, Schreinl, Karlspitze	bis 1150	3-3,5 Std.	HW/FJ	I-III	kaum/mittel	N, W	N	J	231
● Hochwart	1240	4 Std.	HW/FJ	II-III	mittel	N, NO	J	N	233
● Hochweberspitze, Hohenwart	bis 1320	5 Std.	FJ	II-III	mittel	NW, N	N	N	233
● Lämmertörkopf, Mößnakopf	bis 1100	3,5 Std.	HW/FJ	II-III	mittel	N, NO	J	N	235
● Schwarzkarspitz, Gr. Bärneck	bis 1100	3,5 Std.	HW/FJ	II-III	mittel	N, NO	J	N	235
● Mölbegg, Edelweißspitze	bis 820	2-2,5 Std.	HW/FJ	II-III	mittel/hoch	SW, NW	J	J	236
● Greim, Sandkogel, Rettlkirchspitze	bis 1430	2,5-5 Std.	HW/FJ	II-III	mittel	S, SO	J	N	237
● Langhauseck, Stangeneck	bis 1170	3-3,5 Std.	HW/FJ	II-III	mittel	N, O, S	N	N	239
● Bernkadereck, Schoberspitze	bis 1300	5-6 Std.	FJ	II-III	mittel	alle	N	N	239
● Gstoder	bis 1200	5 Std.	FJ	II-III	mittel	alle	N	N	239
● Hühnerkogel, Kühnbrein	bis 1060	3-3,5 Std.	HW/FJ	II-III	mittel	N-W	J	N	241
● Steineck, Sandlerkogel	bis 1110	3,5 Std.	HW/FJ	II-III	mittel	NO	J	N	241
● Jauriskampel, Kleinhansl	bis 1040	3-3,5 Std.	HW/FJ	II-III	mittel	S, SO, O	J	J	243
● Großhansl, Scharnitzfeld	bis 1135	3,5 Std.	HW/FJ	II-III	mittel	S, SO, O	J	J	243
● Großhansl, Kleinhansl, Jauriskampel	bis 1060	2,5-4 Std.	HW/FJ	II-III	mittel	N, NW	J	N	244
● Hohenwart, Eiskarspitz	bis 1110	3,5-4 Std.	FJ	II-III	mittel/hoch	NO, O	N	N	245
● Breiteckkoppe, Schönfeldspitz	bis 950	3-3,5 Std.	HW/FJ	II-III	mittel	N, S, O	J	N	246
N Rottenmanner Tauern									
● Seitzerzinken, Schattnerzinken	bis 960	3 Std.	HW/FJ	II-III	mittel	alle	N	N	247
● Zinkenkogel, Hochschwung	bis 1070	3-3,5 Std.	HW/FJ	II-III	mittel	alle	N	N	247
● Regenkarispitz - Bretsteingraben	950	3,5 Std.	HW/FJ	II	mittel	S, O, N	N	N	247

Tourenübersicht








Schitouren				Diff.					Seite
N Rottenmanner Tauern									
 Seitnerzinken, Schattnerzinken	bis 1070	3-3,5 Std.	HW/FJ	II-III	mittel	N, W	J	N	249
 Hochschwung - Gullingtal	1100	3,5 Std.	HW/FJ	II	mittel	N, W	J	N	249
 Brennkogel, Hintergullingspitz	bis 970	2-4 Std.	HW/FJ	II	kaum/mittel	S, O, N	J	J	250
 Hochrettelstein	1130	3,5-4 Std.	HW/FJ	II-III	mittel/hoch	SO, S	N	N	251
 Seekoppe, Wirtsspitz	bis 1130	3-4 Std.	HW/FJ	II-III	kaum/mittel	alle	J	N	252
 Schafzähne, Horninger Zinken	bis 940	2-2,5 Std.	HW/FJ	II-III	kaum/mittel	NW-S	N	J	253
 Schüttkogel	1000	2,5 Std.	HW/FJ	II-III	kaum/mittel	NW	N	J	253
 Hochgrößen	1170	3-4 Std.	HW/FJ	II-III	mittel	N, NW	N	J	254
 Schüttnerkogel, Bruderkogel	bis 1060	2,5-3 Std.	HW/FJ	II-III	mittel	O, N	N	N	256
 Gr. Bösenstein	780	3 Std.	HW/FJ	II-III	mittel	O, S	J	J	257
 Große Rübe, Gr. Hengst	bis 510	1,5 Std.	HW/FJ	II-III	mittel	SO, NO	J	J	257
 Hochhaide	1565	5 Std.	FJ	III	hoch	NW, N	N	N	259
O Triebener Tauern									
 Kreuzkogel, Sonntagskogel	bis 1110	3-3,5 Std.	HW	II	mittel	N, O	N	N	260
 Lattenberg, Kerschtern	bis 1030	2,5-3 Std.	HW/FJ	II-III	kaum/mittel	alle	J	N	261
 Himmeleck, Lattenberg	bis 880	2-3 Std.	HW/FJ	II-III	mittel/hoch	O, S, N	N	N	263
 Kerschtern - Liesingtal	1010	3 Std.	HW/FJ	III	mittel/hoch	NO	N	N	263
 Silberling, Großer Schober	bis 790	2,5 Std.	HW/FJ	II	mittel	O, S	J	J	265
P Seckauer/Gaaler Tauern									
 Amachkg, Kesseleck, Lärchkogel	bis 1230	3,5-4 Std.	FJ	II-III	mittel/hoch	SW, W	J	N	266
 Hochleitenspitze, Schleifeck	bis 1180	3-4,5 Std.	HW/FJ	II-III	mittel/hoch	NW, W	N	N	266
 Rosenkogel	660	2,5 Std.	HW/FJ	I-II	kaum/mittel	O, S	J	J	268
 Lahneck, Glaneck	bis 1090	3,5-4 Std.	HW/FJ	II	mittel	O-S	N	J	269
 Gr. Ringkogel, Kleiner Ringkogel	bis 1220	3-3,5 Std.	HW/FJ	II-III	mittel	S-O	N	N	270
 Pletzen	bis 1250	3,5-4 Std.	HW/FJ	II-III	mittel	SW-SO	J	J	271
 Speikleitenberg	950	4-4,5 Std.	HW/FJ	II	mittel/hoch	O-S	N	N	273
 Geierhaupt	1270	4-4,5 Std.	HW/FJ	II-III	mittel/hoch	SW	N	N	274
 Sonntagkogel	1190	4,5-5 Std.	HW/FJ	III	mittel/hoch	NO	N	N	274
 Hochreichhart, Brandstätterkogel	bis 1260	4-5 Std.	HW/FJ	II-III	mittel/hoch	S	N	N	276
 Maierangerg. , Kl. S. Zinken	bis 1260	4-5 Std.	HW/FJ	II-III	mittel/hoch	S	N	N	276
 Hochalm - Maria Schnee	780	2 Std.	HW	I-II	kaum	S	N	J	278
 Kumpitzstein, Lamprechthöhe	bis 1030	2-3 Std.	HW	II	kaum/mittel	S	N	J	278
 Seckauer Zinken - Südrinne	1470	4-5 Std.	HW/FJ	II-III	mittel	S, SO	N	N	278
 Papstriegel, Schwaigerhöhe	bis 1290	2,5-4 Std.	HW/FJ	II-III	mittel	S, SO	N	N	278
Q Seetaler Alpen/Glein- und Packalpe									
 Kreiskogel, Scharfes Eck	bis 810	2 Std.	HW/FJ	II-III	kaum/mittel	NO	J	N	280
 Zirbitzkogel	780	2 Std.	HW/FJ	II	kaum/mittel	NO	J	N	280
 Ameringkogel, Größenberg	bis 1010	3-4 Std.	HW/FJ	I-II	mittel	S, O, W	J	N	282
 Lenzmoarkogel, Speikkogel	bis 1150	2-3 Std.	HW/FJ	I-II	mittel	S, SW	N	J	284
 Steinplan, Turnernalm	bis 880	1-3 Std.	HW/FJ	I	kaum	S, W, N	J	N	285
 Mugel	bis 1100	2,5-3 Std.	HW	II	kaum	N-SW	J	J	286
R Ennstaler Alpen/Sengengebirge									
 Hoher Nock	1380	4-5 Std.	FJ	II-III	mittel/hoch	S	N	N	288
 Kl. Pyrgas, Mannsberg	bis 1150	2,5-4 Std.	FJ	II-III	mittel/hoch	N, W, O	N	N	290

Tourenübersicht

Schitouren








				Diff.					Seite
R Ennstaler Alpen/Sengengebirge									
● Mühlauer Sattel - Schafplan	1000	3-4 Std.	FJ	II-III	mittel/hoch	N	N	N	290
● Liebscharte	1050	3,5 Std.	HW/FJ	III-IV	mittel/hoch	N	N	N	292
● Hexenturm, Natterriegel - Roßkar	bis 1480	5 Std.	FJ	III-IV	mittel/hoch	N, NO	N	N	294
● Gr. Maierack - Kälberleiten	1180	3 Std.	HW/FJ	II	kaum/mittel	O, S	N	J	295
● Lahnerkogel	910	2,5 Std.	HW/FJ	II	mittel	W	J	J	296
● Gr. Pyrgas	1200	3,5 Std.	FJ	II-III	mittel/hoch	S-W	J	N	297
● Scheiblingstein	bis 1460	3-4,5 Std.	HW/FJ	II-III	mittel	NW	J	N	298
● Kreuzmauer, Mühlauer Sattel	bis 1350	3-4,5 Std.	FJ	III	mittel/hoch	S, SO	N	N	300
● Pleschberg	980	3 Std.	HW/FJ	II	kaum	N, NO	N	J	300
● Lahngangkogel, Kreuzkogel	bis 880	1-2 Std.	HW/FJ	II-III	mittel/hoch	alle	J	N	301
● Kalbling, Sparafeld, Riffel	bis 1120	2-3 Std.	FJ	III	mittel/hoch	S, W	J	N	301
● Grabnerstein, Natterriegel	bis 1500	bis 3,5 Std.	HW/FJ	II-III	mittel/hoch	S, SO	N	N	302
● Tamischbachturm	bis 1200	4-4,5 Std.	HW/FJ	II-IV	kaum/hoch	W, S, SO	N	N	303
● Gsuchmauer - Gsuchkar	bis 1600	4-6 Std.	HW/FJ	II-III	mittel	O, N	N	N	304
● Lugauer	bis 1700	4-6 Std.	HW/FJ	II-III	mittel	W, S, N	N	N	306
● Gsuchmauer, Stadelfeldschneid	bis 1260	3,5-5 Std.	HW/FJ	II-III	mittel/hoch	S, W, N	N	N	308
● Festkogel	1410	4,5 Std.	FJ	III	mittel/hoch	S, O	J	N	310
S Eisenerzer Alpen									
● Blasenack, Sonntagkogel	bis 1120	3-3,5 Std.	HW/FJ	II-III	kaum	N-O	J	J	312
● Leobner „Sautrog“	1020	3-3,5 Std.	HW/FJ	II	kaum/mittel	N-O	J	J	313
● Gscheideggkogel - Johnsachtal	770	2,5 Std.	HW/FJ	II	kaum/mittel	W, N	J	J	313
● Leobner - von Süden	1110	3-4 Std.	HW/FJ	II-III	mittel	S	N	N	315
● Hinkareck, Zeiritzkampel	bis 1130	3-5 Std.	HW/FJ	II-III	mittel	S	N	N	315
● Zeiritzkampel, Hinkareck	bis 1170	3-4 Std.	HW/FJ	II	mittel	N, NO	J	N	316
● Lahnerleitenspitze, Gscheideggkg.	bis 1070	2-4 Std.	HW/FJ	II	mittel	N, NO	J	N	316
● Kaiserschild, Kaiserwart	bis 1480	4-5 Std.	FJ	II-III	mittel/hoch	N	N	N	317
● Donnersalpe	bis 790	1-2 Std.	HW	I-II	kaum	O, NO	N	J	318
● Wildfeld - von N, Kragelschinken	bis 1030	2-3,5 Std.	HW/FJ	II-III	mittel	N	J	J	319
● Plöschkogel, Schwarzenstein	bis 940	2-2,5 Std.	HW/FJ	II-III	mittel	N	J	J	319
● H. Lins - Tullingeralm, Stadelstein	bis 1170	2-3 Std.	HW/FJ	II-III	mittel	N	J	N	320
● Stadelstein - Moosalm	1120	3-3,5 Std.	HW/FJ	II	kaum/mittel	S, O	N	N	322
● Wildfeld - Kreuzenalm	1020	3 Std.	HW/FJ	II	kaum/mittel	S, O	N	N	322
● Hohe Lins, Eisenerzer Reichenstein	bis 1330	4 Std.	FJ	III	hoch	SO, SW	N	N	323
● Eisenerzer Reichenstein, Rössel	bis 900	2,5-3 Std.	HW	II-IV	mittel/hoch	alle	N	N	324
● Göbeck, Grieskogel	bis 1320	3-4 Std.	FJ	III	hoch	N, O, S	N	N	326
T Hochschwab									
● TAC-Spitze, Lamingegg, Hochturm	bis 1200	2-5 Std.	FJ	II-III	mittel/hoch	alle	J	N	328
● Brandstein, Ebenstein	bis 1240	bis 7 Std.	HW/FJ	II-III	mittel	O, S, W	N	J	330
● Hint. Polster, Buchbergkogel	bis 1170	2,5-4 Std.	HW/FJ	II-III	mittel	O, S, W	N	J	330
● Häuselberg, Zinken, Hochschwab	bis 1400	2-4,5 Std.	HW/FJ	II-III	mittel/hoch	W, S	J	N	332
● Zagekogel, Hochwart	bis 1370	3-4 Std.	FJ	II-III	mittel/hoch	W, S	J	N	332
● Karlhochkogel, Fölkogel, Kampl	bis 1250	2-4 Std.	HW/FJ	II-III	mittel/hoch	W, S, O	N	N	334
● Hochschwab, Hutkogel, Ringkamp	bis 1340	4,5-5 Std.	HW/FJ	II	mittel	O, S, W	N	J	336
● Hochweichel, Krautgartenkogel	1030	3 Std.	FJ	III	hoch	S, O	J	N	338
● Hochschwabüberschreitung	bis 1400	12-14 Std.	FJ	II-III	mittel	alle	N	J	340

Tourenübersicht

Schitouren				Diff.					Seite
T Hochschwab									
● Kampf, H6chstein	bis 1050	2,5-3 Std.	HW/FJ	II	mittel	O, N, S	N	J	341
● Hochanger	535	1,5-2 Std.	HW	II	kaum	N	J	J	342
● Buchberg	740	2,5 Std.	HW/FJ	I-II	kaum	W, O	N	J	343
● Ringkamp, Hochschwab	bis 1600	5-6 Std.	FJ	II-III	mittel	N bis O	N	N	344
● Gro6er Griesstein	1400	4-4,5 Std.	FJ	II-III	mittel/hoch	N bis S	N	N	345
● Zinken	790	3 Std.	HW/FJ	I-II	kaum	S, O	N	J	347
● Sonntagskogel	800	2 Std.	HW	II	kaum/mittel	N	N	N	348
U Ybbstaler Alpen/Mariazeller Berge									
● Hochstadl, Hocht6urnach	bis 1290	bis 4,5 Std.	HW/FJ	II-III	mittel	alle	N	J	349
● Prochenberg	670	1,5 Std.	HW	I	kaum	O	J	J	351
● Alpl	710	2 Std.	HW	II	kaum	NO	N	N	352
● Hochkogel (Gamsstein)	bis 1200	bis 3,5 Std.	HW/FJ	II-III	mittel/hoch	S, N	N	N	353
● Almkopf	bis 780	bis 2 Std.	HW/FJ	I-II	kaum/mittel	O	J	N	355
● Hochkar - Ringkogel	bis 800	5 Std.	HW/FJ	II	mittel/hoch	NO	N	N	356
● D6urrenstein	bis 1280	5-6 Std.	HW/FJ	II-III	mittel/hoch	alle	N	N	358
● Noten	1040	3,5 Std.	HW/FJ	II-III	mittel/hoch	W, N	N	N	358
● Hirzeck	bis 674	4 Std.	HW/FJ	II-IV	hoch	SW	N	N	362
● Gemeindealpe	530	2 Std.	HW	II	kaum	SW, O	N	J	363
● Gro6er Zeller Hut	bis 760	1,5-7 Std.	HW/FJ	II-III	kaum/mittel	N	N	J	364
● Tonion	920	2-3 Std.	HW	II	kaum	W	N	J	366
● Hohe Student, Haselspitz	720	2-3 Std.	HW/FJ	II	kaum	N	N	J	367
V M6urztaler Berge									
● Rauschkogel, Turntaler Kogel	bis 700	2 Std.	HW/FJ	II	kaum/mittel	S, W	N	J	368
● Blask6ogel	480	1,5 Std.	HW	I-II	kaum	SO	N	J	369
● Hohe Veitsch, Gro6er Wildkamm	bis 1090	2-4 Std.	HW/FJ	II-V	kaum/mittel	N, S, W	J	N	370
● Gschwandkogel	470	1-1,5 Std.	HW	I-II	kaum	SO	N	J	376
● Wildalpe	bis 660	1,5-2 Std.	HW/FJ	II	mittel	alle	N	J	377
● Gr. Proles, Gr. und Kl. K6nigskg.	bis 730	2 Std.	HW	I-II	kaum/mittel	O	N	J	378
● Rosskogel, Spielkogel	bis 780	2-4 Std.	HW/FJ	II	kaum	W	N	J	380
● Hohes Waxenegg, Kl. Waxenegg	720	2-3 Std.	HW	II	kaum/mittel	N	J	N	381
● Donnerwand	960	3 Std.	HW	II	kaum/mittel	W	N	N	381
● Steinerkogel	620	2,5 Std.	HW	I-II	kaum	S	N	J	384
● Blahstein, Lachalpe	bis 790	2 Std.	HW	II	kaum	S, O	J	J	385
● Sch6nhaltereck	1050	4 Std.	HW	II	mittel	S, W	J	J	385
● Schneealpe	bis 1110	3-5 Std.	HW/FJ	II-IV	kaum/hoch	alle	J	N	388
● Kreuzschober, Gr. Scheibe	bis 750	2-2,5 Std.	HW	I-II	kaum/mittel	S, O	J	J	395
W Fischbacher Alpen									
● Aibel, Ebenschlag	800	2,5 Std.	HW	I-II	kaum/mittel	NW	J	J	397
● Amundsenh6he, Pretul	590	1,5 Std.	HW	I-II	kaum	NW	N	J	398
● Stuhleck, Pretul	bis 950	bis 3,5 Std.	HW/FJ	II	kaum/mittel	alle	J	J	399
● Sonnwendstein	bis 760	2-2,5 Std.	HW	II-III	kaum	N, NO	J	J	402
● Hochwechsel	bis 890	1-2,5 Std.	HW	I-II	kaum/mittel	NO, O	N	J	403

Tourenübersicht

Schitouren

	 Hm			Diff.					Seite
X Rax/Schneeberg									
● Raxalpe	bis 1380	1,5-5 Std.	HW/FJ	II-IV	kaum/hoch	alle	J	J	404
● Schneeberg	bis 1510	2-5 Std.	HW/FJ	I-V	kaum/hoch	alle	J	J	410
Y Niederösterreichische Voralpen									
● Großes Sonnleitstein	930	3 Std.	HW	II-III	mittel	S	J	N	425
● Handelsberg	700	2 Std.	HW	II	kaum	S	N	J	426
● Gippel, Perschkogel	bis 910	2-3 Std.	HW	II-III	kaum/mittel	S	J	J	427
● Lahnberg	830	2 Std.	HW/FJ	II-III	mittel	N	J	J	429
● Preineckkogel, Bärenköpfl	bis 840	2 Std.	HW	II	kaum/mittel	S, O	N	J	430
● Obersberg	bis 840	2 Std.	HW	II	kaum/mittel	S, O	N	J	432
● Ötscher, Kleiner Ötscher	bis 940	1-5 Std.	HW/FJ	II-IV	kaum/hoch	alle	J	J	433
● Großer Sulzberg	bis 520	1-2 Std.	HW	II	mittel	S, N	J	N	437
● Bichleralpe	480	1-1,5 Std.	HW	I	kaum	S, O	N	J	439
● Schnalzstein	850	2,5 Std.	HW	II	mittel	N	N	N	440
● Göller	bis 840	2-4 Std.	HW/FJ	II-IV	hoch	S, O, N	J	N	441
● Tirolerkogel	bis 860	1-4 Std.	HW/FJ	II	kaum/mittel	O, N, W	N	J	444
● Geißenberg	600	2 Std.	HW	I	kaum	O	N	J	446
● Eisenstein, Schwarzenberg	bis 590	1,5-2 Std.	HW	I	kaum/mittel	S, SO	N	J	447
● Hinteralm	bis 860	bis 3 Std.	HW	II	kaum	N	J	J	448
● Unterberg	700	2-3 Std.	HW	II	kaum	S, O	N	J	449
● Hohe Mandling	510	1,5 Std.	HW	II	kaum	N	N	N	452
● Reisalpe	bis 900	2-3 Std.	HW	I-III	kaum	N, O	N	J	453
● Hochstaff	740	2-2,5 Std.	HW	I	kaum	N, NO	N	J	455
● Staff	370	1,5 Std.	HW	I-II	kaum	N	N	J	456
● Sengenebenberg	595	1,5 Std.	HW	I-II	kaum	N, O	N	J	457
● Hainfelder Kirchberg	480	1,5 Std.	HW	I-II	kaum	N	J	J	458
● Hoheck	625	1,5 Std.	HW	I-II	kaum	N	N	J	459
Z Wienerwald									
● Schöpfl	450	2 Std.	HW	I	kaum	O	N	J	460
● Hoher Lindkogel	550	1,5-2 Std.	HW	I	kaum	NW	N	J	461



Pulvertraum bei der Abfahrt vom Weißeneck – Radstädter Tauern.