

Vorwort Hans Kammerlander	9
Vorwort der Autoren	10
Einleitung	11
Tourenübersicht	13
Zeichenerklärung	17
Tourenplanung	19
Tourenbeschreibungen Firn- und Eiswände	22
Tourenbeschreibungen Eiswasserfälle	152
Sicherungstechnik	191
- In der Eiswand	
- In der Firnwand	
- Auf dem Gletscher	
Ausrüstung	198
Bildnachweis	206
Literaturhinweis	207
Information	208



Das Bild zeigt die Nordwestwand des Großen Wiesbachhorns mit dem Kaindlgrat

Haftungsausschluss



Das vorliegende Buch und alle darin beschriebenen Tourenvorschläge, Techniken und Sicherungsformen wurden sorgfältig erarbeitet. Dennoch erfolgen alle Angaben ohne Gewähr. Weder Autor noch Verlag können für eventuelle Unfallfolgen, Schäden oder Nachteile, die bei der Durchführung der im Buch vorgestellten Touren bzw. aus der Anwendung der im Buch vorgestellten Techniken und Informationen resultieren, eine Haftung übernehmen. Die Autoren und der Verlag weisen darauf hin, dass die Durchführung der beschriebenen Touren und die Anwendung der Techniken und Sicherungsformen nur unter fachkundiger Anleitung erlernt werden kann.

Tourenübersicht

Firn- und Eiswände



				Seite Page
Dachsteingruppe				
1. Torstein Eisrinne Torstein	Ja	300 m	54° (II)	22
Ankogelgruppe				
2. Gussenbauerrinne Hochalmspitze	Ja	280 m	57°(II-III)	24
3. Nördlichste Rinne Hochalmspitze	Ja	260 m	52°	26
Goldberggruppe				
4. Mittlere Eisrinne Schareck	Ja	720 m	45° u. I (75°)	28
5. Nordwandrinne Hoher Sonnblick	Ja	900 m	50°	30
Glocknergruppe				
6. Wiesbachhorn Nordwestwand	Nein	400 m	50° u. II	32
7. FKK-Nordwand Fuscherkarkopf	Ja	450 m	50°(II)	34
8. Eiswandbichl Nordwand	Ja	100 m	47°	36
9. Bärenkopf Nordwand	Ja	200 m	47°	38
10. Bärenkopf Nordostflanke	Ja	250 m	45°	40
11. Hohe Riffel Nordwand	Ja	250 m	57°	42
12. Johannisberg Westwand	Ja	450 m	47°	44
13. Johannisberg Nordostwand	Ja	200 m	45°	46
14. Erwin Couloir Eiskögele	Ja	450 m	60°-70°	48
15. Schneewinkelkopf Nordwand	Ja	350 m	60°, dir. 80°	50
16. Übungsgebiet Oberwalderhütte			bis 60°	52
17. Zustieg/Info Glocknerbiwak	Nein	900 m	35° (II)	54
18. Mayerlrampe Großglockner	Nein	500 m	60°-70° u. III	56
19. Berglerrinne Großglockner	Nein	400 m	50°-55° u. III	58
20. Pallavicinirinne Großglockner	Nein	600 m	50°-55° u. III	60
21. Theo-Riml-Gedenweg Großglockner	Nein	300 m	90°	62
Venedigergruppe				
22. Venediger Nordostflanke Großvenediger	Ja	300 m	55° u. III+	64
Schobergruppe				
23. Hochschober Nordflanke	Ja	200 m	45° (I+)	66
Zillertaler Alpen				
24. Westwandrinne III. Horn-/Berlinerspitze	Ja	170 m	45°	68
25. Firndreieck Großer Möseler	Nein	250 m	53° u. II	70

Tourenübersicht

Firn- und Eiswände			Diff.	Seite Page
Zillertaler Alpen				
26. Himmelsleiter Großer Möseler	Ja	250 m	50° - 60°	72
27. Hochfeiler Nordwand	Ja	330 m	50°	74
28. Griefferner Nordwand Hochfenerspitze	Ja	900 m	60° - 85°	76
29. Hochferner Nordwand Hochfenerspitze	Ja	950 m	50° - 85°	78
30. Weißspitze Nordwand	Ja	1100 m	45° - 50°	80
Rieserferner Gruppe				
31. Hochgall Nordwand	Ja	300 m	52° - 55° (II)	82
Dolomiten				
32. Innerkofler Eisrinne Monte Cristallo	Ja	700 m	50° - 55° u. III	84
33. Marmolada Nordwand	Ja	450 m	50°	86
Stubai Alpen				
34. Habicht Nordwand	Ja	600 m	45° - 55°	88
35. Zuckerhütl Nordwand	Ja	200 m	45° - 55°	90
36. Daunkogel Nordflanke	Ja	170 m	45° - 50° u. II	92
37. Ruderhofspitze Nordflanke	Ja	200 m	45°	94
38. Schrankogel Nordostflanke	Ja	200 m	50°	96
Ötztaler Alpen				
39. Mutmalspitze Nordflanke	Ja	230 m	45° - 50°	98
40. Hint. Schwärze Nordwand	Ja	250 m	50°	100
41. Similaun Nordwand	Ja	350 m	50° (II)	102
42. Fineilspitze Nordwand	Ja	200 m	50° (II)	104
43. Nördl. Sexegertenspitze Nordwand	Ja	200 m	60°	106
44. Hochvernagt wand Nordwand	Ja	200 m	55°	107
45. Taschach Eiswand Taschachhochjoch	Ja	600 m	55° (I)	108
46. Hint. Brochkogel Nordwestwand	Ja	250 m	55° (I-)	110
47. Vorgipfel Nordwestwand Wildspitze	Ja	200 m	50°	112
48. Wildspitze Nordwand	Ja	250 m	50°	114
49. Eisarena Pitztaler Gletscher	Ja	30 m	60° - 150°	116
50. Pitztaler Eisexpress - 4-Wändekombination	Ja	1250 m	55°	118
51. Weißseespitze Nordwand	Ja	450 m	50° - 55°	120
52. Weißkogel Nordwestwand	Ja	340 m	50° - 55°	122
Verwallgruppe				
53. Kuchenspitze Nordwand	Ja	500 m	50-55° u. IV-	124

Tourenübersicht

Firn- und Eiswände

			Diff.	Seite Page
Ortlergruppe				
54. Kleiner Eiskogel Nordwand	Ja	300 m	45°	126
55. Großer Eiskogel Nordwand	Ja	400 m	50°	128
56. Ortler Nordwand	Nein	1200 m	55° u. I-	130
57. Zebbru Nordwand	Ja	870 m	55° (III-)	132
58. Königspitze Nordwand	Nein	600 m	50-55° u. IV-	134
59. Hoher Angelus Nordwestwand	Nein	200 m	75°, dir. 80°	136
60. Vertainspitze Nordwand	Nein	500 m	80°, dir. 90°	138
Adamello-Presanellagruppe				
61. Presanella Nordwand	Ja	450 m	55°	140
Brentagruppe				
62. Canalone di Tosa Cima Tosa	Ja	800 m	50° u. II	142
63. Cima Brenta Nordrinne	Ja	350 m	45° u. II	144
Bernina Gruppe				
64. Bumillerpfeiler Piz Palù	Nein	600 m	60° - 90° u. V+	146
65. Biancograt Piz Bernina	Nein	750 m	45° u. III	148
66. Piz Roseg Nordostwand	Nein	670 m	52°	150

Eiswasserfälle

1. Lassingfall Ötschergräben- Niederösterreich	Nein	120 m	WI 2 - WI 3	152
2. Deep Blue Hint. Tormäuer - Niederösterreich	Nein	150 m	WI 4+	154
3. Simple Bach Steeg/Hallstatt - Oberösterreich	Nein	300 m	WI 3 - WI 5	156
4. Schleierfall Hallstatt - Oberösterreich	Nein	230 m	WI 5	158
5. Glaspalast Gasteinertal - Salzburg	Nein	340 m	WI 4+	160
6. Mordor Gasteinertal - Salzburg	Ja	300 m	WI 5	162
7. Gläserne Madonna Stubachtal - Salzburg	Ja	220 m	WI 4 - WI 5	164
8. Kesselfall Kaprunertal - Salzburg	Nein	300 m	WI 5-/5	166
9. Strannerbach Maltatal - Kärnten	Nein	550 m	WI 3	168
10. Zedlach Eisfall Matrei i. Osttirol - Tirol	Nein	560 m	WI 4+	170
11. Kas'marie Schneizlreuth - Bayern	Nein	350 m	WI 4+	172
12. Eibergfall Eiberg bei Kufstein - Tirol	Nein	260 m	WI 3+	174
13. Rißtal Eisfall Rißtal im Karwendel - Tirol	Nein	550 m	WI 4-	176
14. Rolle Eisfall Zillertal - Tirol	Nein	320 m	WI 4	178
15. Gr. Kühle-Luft-Fall Zillertal - Tirol	Ja	450 m	WI 4-/4	180
16. Schranbach Eisfall Wattental - Tirol	Nein	250 m	WI 4-	182
17. Alzenbachl Eisfall Zwieselstein Ötztal - Tirol	Nein	470 m	WI 4-	184
18. Klassischer Renkfall Ried - Tirol	Ja	170 m	WI 4+	186